

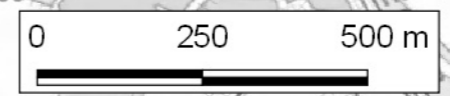


**LEGENDE**

-  Contour de commune
- Patrimoine Paysager**
  -  Plan Départemental des Itinéraires de Promenade et Randonnée (Pdipr)
  -  Zone de protection de 500 m autour des monuments historiques




Liberté • Égalité • Fraternité  
**RÉPUBLIQUE FRANÇAISE**  
 Service  
 Urbanisme  
 et Connaissances  
 des territoires  
 Pôle Gestion  
 et Valorisation  
 des Données  
**D.D.T.M 59**  
 Direction  
 Départementale  
 des Territoires et  
 de la Mer du Nord

Carte Environnementale

**Carte Patrimoine paysager**

- Protection paysagère Sites classés / sites inscrits
- Plan Départemental des Itinéraires de Promenade et Randonnée (Pdipr)
- Protection du patrimoine architectural

Pour information

Commune de

**ESTRUN**

**59219**

CARTE: 4/4      Mise à jour : 20/03/2017

- Sources : Gestionnaires Servitudes © Cadastre / Pci - Dgfp  
 - Email : ddtm-suct@nord.gouv.fr